



Percepciones sociales sobre el sendero a Túnel y Río Encajonado.

Estudio mixto cuali-cualitativo de base.

Asociación Mane'kenk

Ushuaia, Tierra del Fuego Antártida e Islas del Atlántico Sur, Argentina

2022-2023



Introducción

Una de las sendas más conocidas en el sur del sector argentino de la Isla Grande de Tierra del Fuego es el conocido como “Sendero a Túnel y Río Encajonado”. Su transformación en ruta fue rechazada por parte de la comunidad en las dos oportunidades en que el proyecto vial fue presentado, tanto en la década del 90 como en el 2016, debido al fuerte impacto sobre el rico patrimonio natural y cultural de la traza. La Asociación Manekenk fue una de las organizaciones locales que se opuso al trazado de ruta propuesto el cual fue finalmente desestimado a fines de 2020.

Fue entonces que desde la Asociación Manekenk se llevaron a cabo diversos proyectos con el objeto de poner en valor las características patrimoniales del área del sendero. Una de estas acciones fue la producción del film “Túnel: patrimonio y naturaleza”.

El film, financiado por el Ministerio de Cultura de la Nación, presenta información científica y la visión de diversos especialistas y pobladores que habitaron la zona o que desarrollaron actividades en el lugar. Por otro lado, indagó en los orígenes de la Estancia, hallando a descendientes de las primeras instalaciones productivas. Así también, la investigación documental, expone los problemas de conservación que año a año se van profundizando.

No obstante, eran muchas las preguntas referidas a la percepción que los visitantes actuales poseen sobre el sitio: ¿quienes usan el sendero? ¿con qué frecuencia? ¿Qué actividades realizan? ¿Qué opinan sobre su estado y sobre las indicaciones para la visita?. Para dar respuesta a todas estas y otras preguntas, se realizó el presente estudio.

El proyecto Costa Onashaga contempla un área que se distribuye entre una franja costera de 215 hectáreas y 500 metros de profundidad desde la costa del Canal Beagle, entre la Reserva de Playa Larga, y la desembocadura del río Encajonado. Se planea la elaboración de un Plan de Ordenamiento que contemple los diversos usos que se desarrollan en dicha zona, generar obras de mejoramiento del sendero, y la elaboración de un museo de sitio, para lo que se pretende establecer una vinculación entre los diversos actores involucrados. Partiendo de la percepción de que los problemas ambientales no pueden ser resueltos únicamente por los entes gubernamentales, y que el involucramiento de la ciudadanía en estos acompaña la idea de que la gestión y el ordenamiento territorial es una responsabilidad compartida, se genera así, una diversidad de ideas y perspectivas que da solidez al abordaje de la problemática.

Por ello, en el marco del proyecto “Costa Onashaga”, se aplicó una encuesta in situ a los visitantes durante los meses de diciembre de 2021 y febrero de 2022. A través del programa de voluntariado de la Asociación Manekenk, se aplicó el instrumento en jornadas de 4 hs



diarias, durante 5 días a la semana. Se alternaron franjas horarias (mañana - tarde) y se organizaron los días de la semana para que se pudiera relevar datos tanto días laborables como días no laborables y/o feriados. Se encuestó a personas y/o grupos al finalizar el recorrido (zona de la tranquera de ingreso) y se contabilizaron visitantes no encuestados, lo cual permitió estimar un ingreso aproximado de personas durante dichas franjas horarias.

Metodología.

Consultando a las personas que transitaban la senda que une los tramos entre Baliza Escarpada y la desembocadura del río Encajonado, se recopiló información sobre el lugar de procedencia de los senderistas, la forma en la que accedieron, cómo se transitó, y percepciones personales sobre el lugar. Se consultó además sobre la frecuencia, la accesibilidad, el estado de conservación y los servicios disponibles in situ. También se contabilizaron a todas las personas que ingresaban al sendero, indistintamente si se logró encuestarlos o no, logrando una estimación de la cantidad de personas que utilizan esta senda.

Se obtuvo una muestra de 346 personas encuestadas. Se obtuvieron los resultados y estimaciones detalladas a continuación.

Resultados

Perfil del encuestado

Con el objetivo de analizar diversos aspectos relacionados al perfil de las personas que transitan la senda, se consultó sobre la edad, el género autopercebido, y el lugar de procedencia de los mismos. A continuación, se presentan los resultados obtenidos sobre cada pregunta.

Edad

Se observó una amplia distribución de edades que varían desde los 17 años hasta los 77 años, con una mayor concentración de senderistas jóvenes, mientras que la frecuencia de participantes disminuyó gradualmente en aquellos mayores de 38 años, y se presentaron muy pocos mayores a 68 años.

Lugar de procedencia

Ushuaia se destaca por ser una ciudad que atrae un gran número de turistas nacionales e internacionales, por lo tanto, se consultó sobre el origen de las personas que frecuentan el sendero de la Costa Onashaga. Entre los datos recopilados, se encontró un mayor porcentaje de senderistas de nacionalidad argentina, que no vivían en la provincia de Tierra

del Fuego Antártida, e Islas del Atlántico Sur, representando el 40,5% del total. Mientras que, ligeramente por debajo, los residentes de Ushuaia muestran una notoria presencia, que representa el 39,9% de los transeúntes. Los visitantes extranjeros también mostraron una concurrencia notoria, representando un 16,5% del total. En contraparte, los senderistas provenientes de las ciudades de Río Grande y Tolhuin, ciudades vecinas, acumularon entre ambas un 3,2%, siendo los visitantes con menos presencia (Fig. 1).

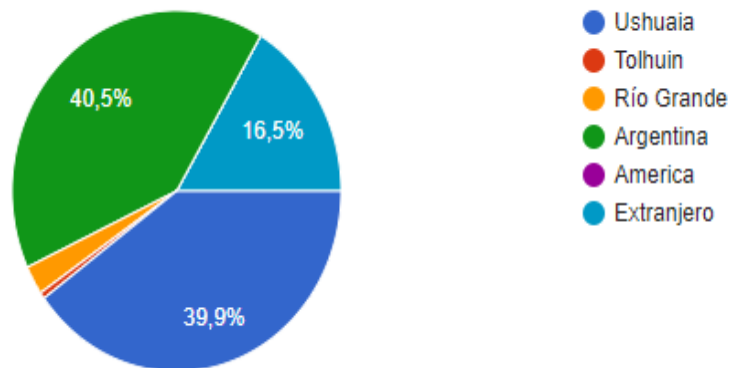


Figura 1: Resultados sobre el lugar de procedencia de las personas encuestadas

Análisis de la dinámica de senderismo

La dinámica de senderismo engloba las diferentes formas en el que las personas acceden y utilizan las sendas, si prefieren hacerlo en solitario o en grupos, y cuál es su punto de destino. Esto nos brinda información sobre las preferencias de los senderistas y las características sobre el lugar que transitan.

Para llegar a la Baliza Escarpados, que es el punto de inicio del sendero, es necesario recorrer 3,7 kilómetros desde el Río Olivia (Fig. 2), por una ruta de ripio. Es un camino angosto, con muchas curvas y rodeado de vegetación, y por ser una senda de montaña, presenta numerosas irregularidades, con una pendiente negativa hacia la línea de costa. Debido a ello, se indagó en las formas que utilizan los senderistas para desplazarse hacia allí, ya que es una zona en la que no llega el transporte público de pasajeros, y se puede ingresar únicamente de manera particular.

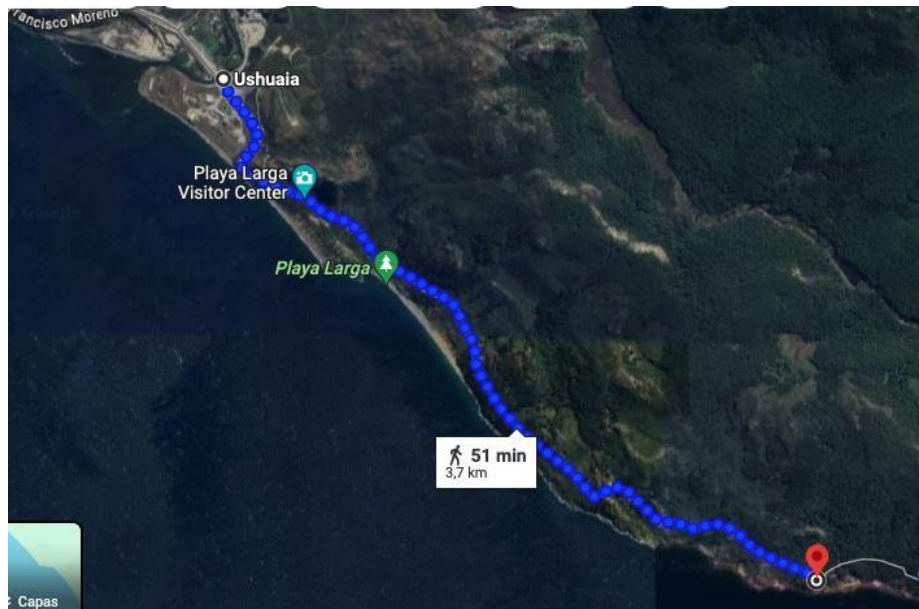


Figura 2: Recorrido en km desde el centro de la ciudad de Ushuaia, hasta Baliza Escarpados. Imagen obtenida de Google Maps.

Los resultados muestran que, en relación al modo de ingreso (Fig. 3), la mayoría de los senderistas llegaron utilizando un vehículo particular, representando el 61,3% de los encuestados, y seguidamente con un 16,8%, aquellos que optaron por utilizar taxis como medio de transporte; mientras que una proporción ligeramente inferior, 13,3%, llegó caminando. También fueron utilizadas bicicletas (7,8%) y en última instancia, acumulando apenas el 0,6% de los datos, motos.

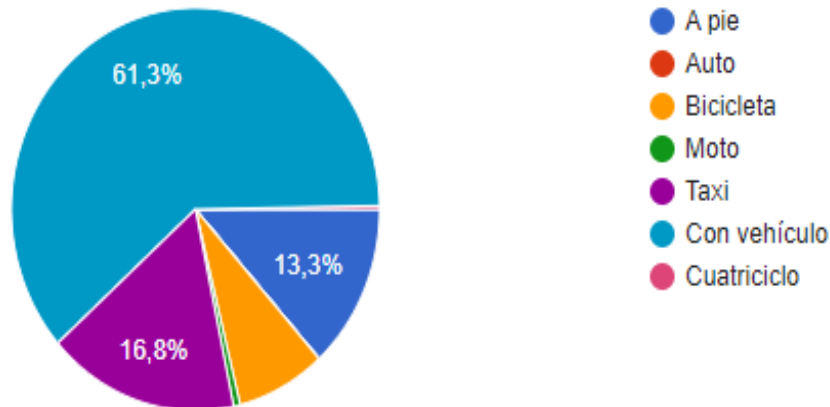


Figura 3: Resultados sobre el medio de ingreso al sendero

La senda de costa Onashaga se destaca por presentar características paisajísticas únicas. En este lugar, se combinan la imponente belleza de las montañas que se elevan sobre las costas del Canal Beagle, y el característico e inigualable bosque mixto de lenga y canelo, entre otras variedades de plantas. El recorrido de esta senda permite apreciar la grandiosidad de las montañas, y disfrutar de las playas que se encuentran a lo largo del camino, pudiendo encontrar también arroyos y chorrillos que le agregan un encanto especial a la travesía. Estas características paisajísticas lo convierten en un lugar elegido para el esparcimiento y disfrute, brindando a los senderistas una experiencia memorable y edificante.

Al consultar a los senderistas el motivo por el cual eligen transitar la senda, los resultados obtenidos (Fig. 4) arrojaron que la mayoría lo escoge como un espacio de paseo y recreación, representando un 51,1%. Con una menor presencia, pero igualmente notoria de 32,1%, comentaron que la utilizan para hacer trekking, e incluso, para hacer un picnic, representando estos últimos un 8,7% de los resultados. El 4% restante, la utiliza para entrenamiento físico y de resistencia.

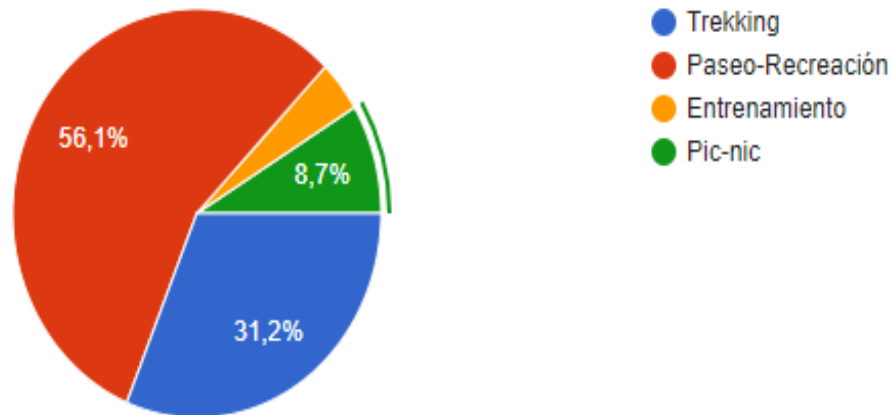


Figura 4: Resultados sobre el motivo del uso de la senda.

En cuanto a cómo la transitan, se observó que el 85,8% de las personas elige hacerlo en grupo, mientras que la proporción restante lo hace en solitario. De las personas que prefieren transitar en grupo, el 35,2% manifestó hacerlo con amigos, y una proporción igual, en pareja. El 30,9% de los encuestados transita la senda con familiares, y el porcentaje restante, 1,3%, lo hacen con una vinculación diferente a las anteriores.

Los puntos de destino predilectos comentados (Fig. 5) fueron la Estancia Túnel (43,4%), seguido por el Río Encajonado (32%), y en menor proporción el arroyo (7,1%) y el mirador (6,3%), entre otros destinos elegidos.

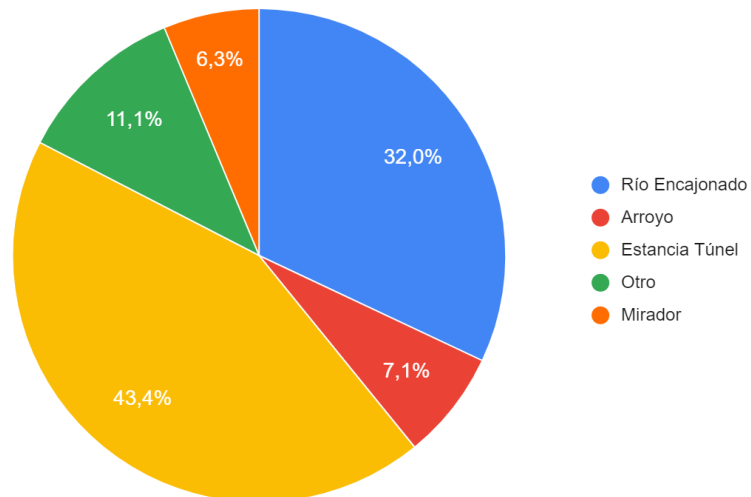


Figura 5: Resultados sobre el destino elegido de las personas encuestadas

En relación a la frecuencia de uso del sendero (Fig. 6), se observó que más de la mitad de los encuestados, un 57,2%, transitaban la senda por primera vez. Por otro lado, el 33% de los encuestados manifestó transitarlo de manera habitual, y un 9%, lo hace con mucha frecuencia.

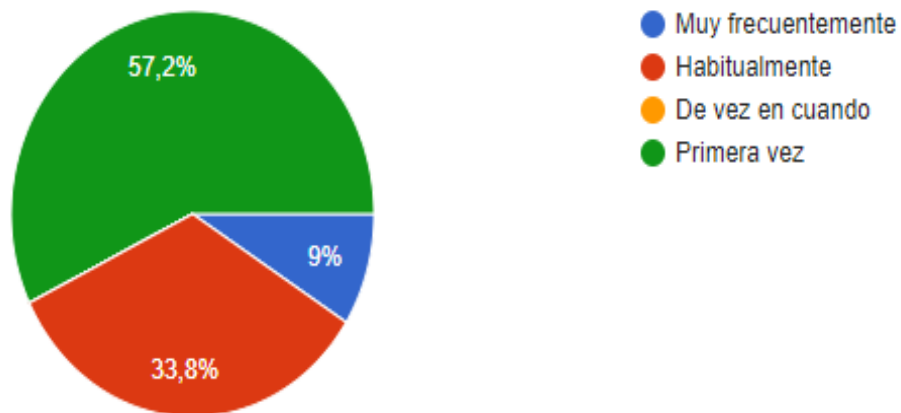


Figura 6: Resultados sobre la frecuencia de uso del sendero



Análisis de las percepciones sobre el sendero.

En esta sección se indaga en los puntos de vista y opiniones que surgen de las experiencias de los senderistas, para obtener así, una visión más específica sobre cómo se perciben y valoran estos espacios. Conocer estos puntos, nos permite identificar fortalezas, necesidades y características que se pueden mejorar, proporcionando de esta manera, información importante para la elaboración del plan de ordenamiento, y la identificación de aquellas zonas que pueden impulsarse con infraestructura.

Se estableció entonces, un sistema de valoración cualitativa para cada una de las consultas, asignando un rango de respuestas que va del 1 al 5, donde 1 representa una valorización leve, mientras que 5 representa una valoración muy alta. Los resultados, se expresan a continuación.

Sobre la forma de acceso

Indagando en la percepción sobre el acceso desde la ciudad hasta el sendero, los resultados revelaron que al 68,9% de los visitantes les resulta muy dificultoso llegar, en una notoria comparación con aquellos que comentaron una menor dificultad de acceso. Resultados intermedios pueden observarse en la figura siguiente (Fig. 7).



Figura 7: Resultados sobre el grado de satisfacción en cuanto a la accesibilidad desde la ciudad de Ushuaia, hasta el ingreso al sendero.

Sobre la dificultad de tránsito en el sendero

Esta característica está estrechamente relacionada con las capacidades físicas de las personas que se aventuran por el sendero, siendo la edad uno de los factores de gran influencia (Fig. 8). Encontramos un 29,1% que expresan una mayor complejidad al momento de transitar el sendero, mientras que un 23,1%, relaciona esta característica con la menor de las valoraciones. El 47,7% restante de los encuestados optaron por opciones intermedias de dificultad.

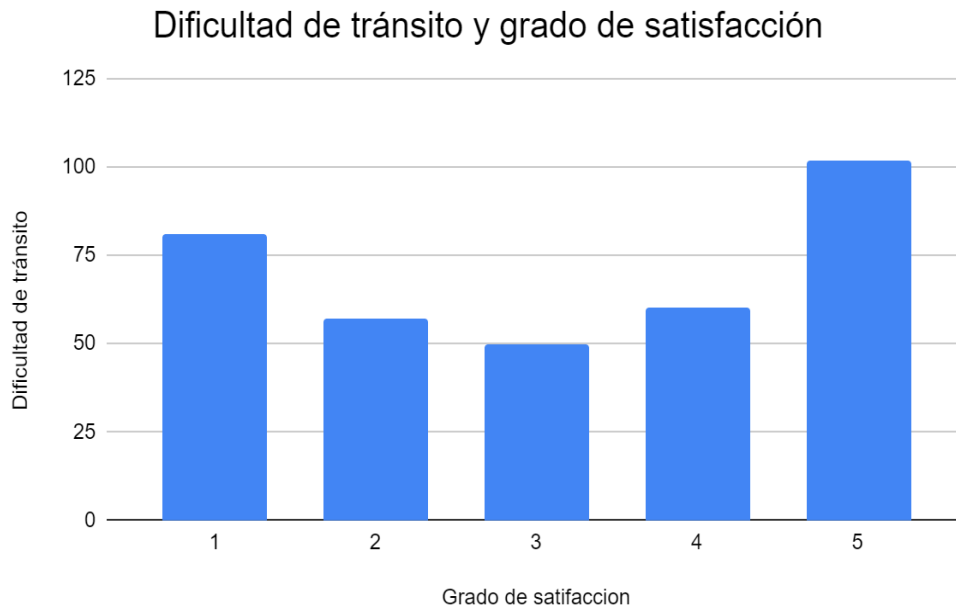


Figura 8: Resultados sobre el nivel de dificultad que reconocen los encuestados, sobre el tránsito en el sendero.

Sobre el estado de conservación

Se le pidió a los visitantes que valoren el estado de conservación de la senda, de los carteles, de las señalizaciones presentes en el camino, y entre una que otra característica que los lleve a concluir sobre el estado general del sendero (Fig. 9). Más de la mitad de los encuestados, un 52,3%, reconocieron un muy alto nivel de conservación, un 26,3% un nivel alto, y un grupo menor del 17,7%, lo valoró como intermedio. Las valoraciones de bajo grado de conservación, representaron un porcentaje significativamente menor, acumulando un 3,7% de las respuestas.

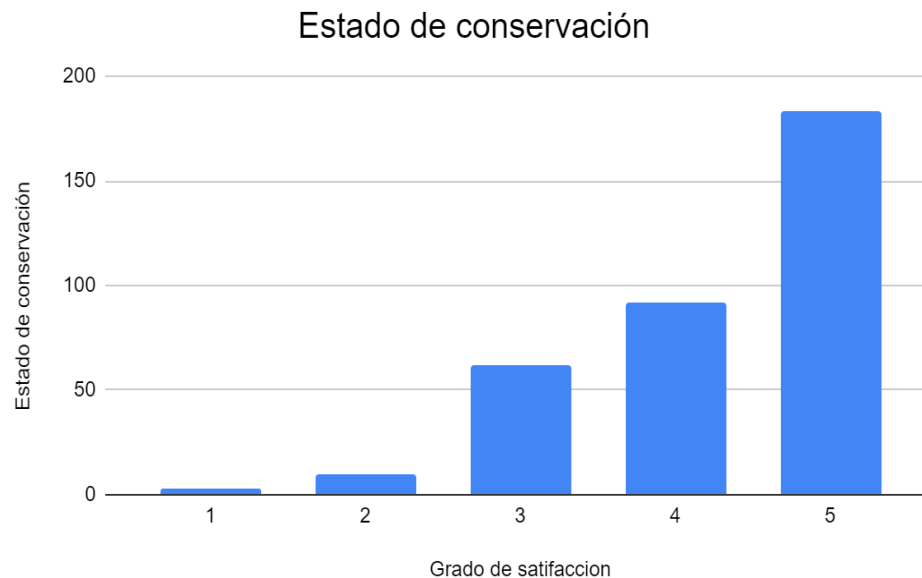


Figura 9: Resultados sobre el nivel de conservación del sendero que reconocieron los encuestados.

Sobre los servicios disponibles

Otro punto importante a consultar, era la apreciación de los encuestados sobre el estado de los servicios disponibles in situ, como la cartelería, la señalización, y el estado de conservación de la tranquera de ingreso. Se observó cierta consistencia en los datos (Fig. 10), donde los valores máximos se concentran en los extremos. Siendo el resultado con mayor presencia el referente a un grado superior de satisfacción, con un 27,1%, en el otro extremo encontramos con un 26,3% aquel que indica un grado superior de insatisfacción. Las categorías intermedias no presentan variaciones significativas entre sí, acumulando un 46,6% de los resultados obtenidos.

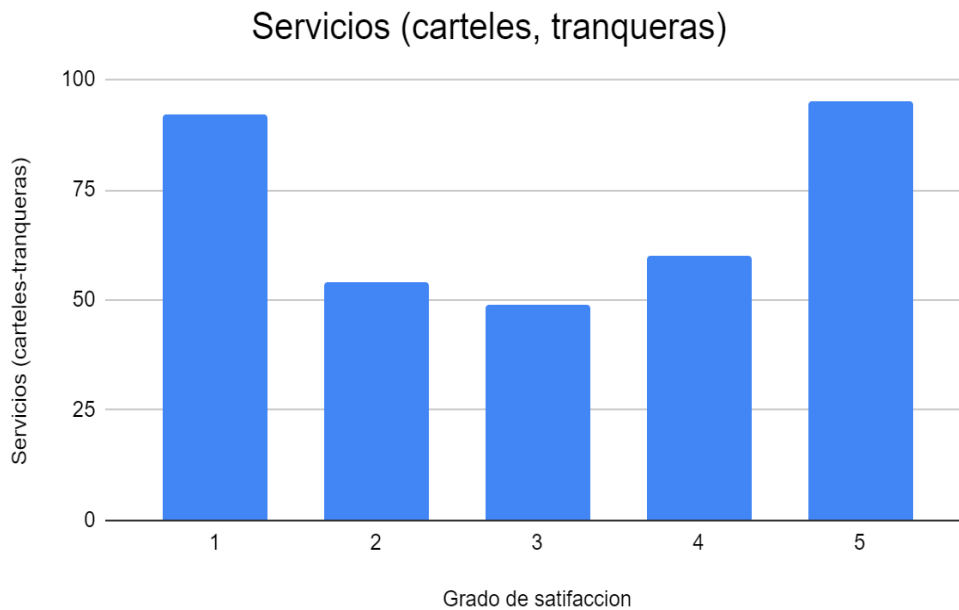


Figura 10: Resultados sobre el grado de satisfacción en relación a los servicios disponibles en el sendero.

Figura 10. Resultados sobre el grado de satisfacción en relación a los servicios disponibles en el sendero.

Restricción de actividades

Aquí se trata de abordar la difusión, mediante señalización, de las restricciones existentes con las que se pueden encontrar las personas al transitar el sendero, en relación a las diversas limitaciones y prohibiciones que se implementan en el mismo con la finalidad de preservar el lugar; tales como las prohibiciones sobre la tala de árboles, de hacer fuegos, acampar, dañar la vegetación, arrojar residuos, ingresar al canal desde la playa, alimentar a los animales, el uso de vehículos motorizados, entre otras. Un 38,6% de los encuestados (Fig. 11), valoró la misma como poco evidente, mientras que en contraparte, el 29,7% opinó que estaban bien comunicadas, dándole la mayor valoración. El 15,7% considera que la cartelería era inadecuada, un 9,7% la percibe como intermedia, y el 6,3% restante como bien señalizadas.

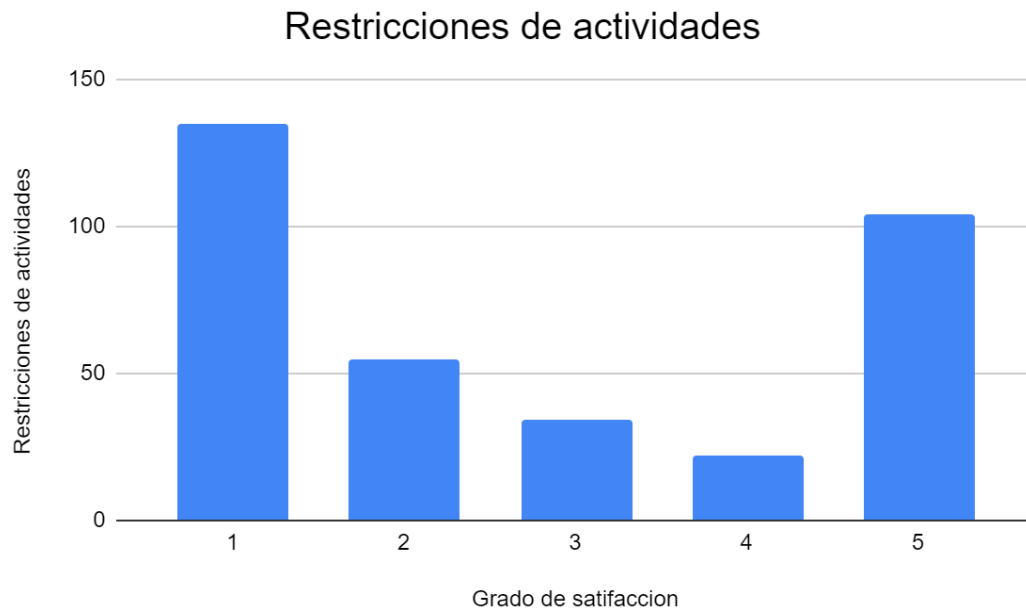


Figura 11: Resultados sobre la valoración de los encuestados, en relación a la señalización de las restricciones del sendero.

Belleza y contacto con la naturaleza

Considerando esta como un punto clave en el vínculo emocional de las personas con el sendero y sus componentes, se valoran las percepciones personales de cada uno de los encuestados en cuanto a la belleza del sitio, y la relación que establecen con el mismo al transitarlo. El 99,4% de los senderistas (Fig. 12) le otorgaron la máxima valorización, y el bajo porcentaje restante, le otorgó también una calificación alta.



Figura 12: Resultados sobre la valoración de los encuestados a la belleza y el contacto con la naturaleza, encontrado en la Costa Onashaga.

Conclusión.

La encuesta realizada, fue capaz de brindar datos sumamente útiles que nos permitirán abordar mejor los desafíos que surjan para poner en valor y recuperar el sendero Costa Onashaga; teniendo en cuenta, principalmente, la opinión de aquellas personas que disfrutaron de este inigualable recorrido natural y cultural, que posee nuestra ciudad.

Entre las personas encuestadas y las contabilizadas sin encuestar, se estimó que el sendero tiene una frecuencia de más de 200 visitantes personas por día, dato no menor si consideramos que, y como lo indica la encuesta, es un destino recurrente para locales y turistas nacionales e internacionales, quienes transitan esta senda en grupos, acompañados de familiares, amigos y parejas.

Siguiendo esta tendencia, se podría inferir que, en buena temporada climática, el número de visitantes en un mes podría llegar a más de seis mil (6.000) personas que transitan caminando.

El acceso al mismo es un punto importante a considerar, siendo que gran parte de los visitantes llegan hasta allí mediante vehículos particulares, taxis, o incluso caminando. Aun así, a pesar del grado de dificultad que llegar hasta allí pueda representar, la Costa



Onashaga es considerada un lugar de paseo y recreación, de trekking y entrenamiento físico, siendo frecuentado de forma regular, ocasional, e incluso, por primera vez.

Los senderos actuales de la Costa Onashaga poseen una percepción mayoritariamente positiva en cuanto a su estado de conservación, mientras que los servicios disponibles en los mismos, presentan una distribución equilibrada en relación al grado de insatisfacción/satisfacción que los servicios tales como cartelería y tranqueras significan. La similitud entre ambos extremos resalta la necesidad de mejorar la señalización, para asegurar que todos los visitantes estén debidamente informados sobre las restricciones y puedan cumplir así, con las regulaciones de conservación y seguridad del lugar.

Resaltando que el tránsito por el sendero no representa un grado bajo o alto de dificultad, ya que el mismo es bastante variable entre los senderistas, este posee inigualables características paisajísticas, recreativas y de contacto con la naturaleza, que es muy valorado entre quienes pudieron disfrutarlo a lo largo de estos meses.

El reconocimiento de su particular unión de lo natural y lo cultural, hacen de la Costa Onashaga un lugar necesario de cuidar para el disfrute de la sociedad, y el respeto de la biodiversidad que allí habita, confluyendo los mismos en un espacio único de convivencia. Los futuros proyectos a realizarse deben tener en cuenta esta dimensión social, donde las sensaciones y sentimientos que este lugar evoca, logren fomentar el ya presente cariño a esta zona costera de nuestra provincia.